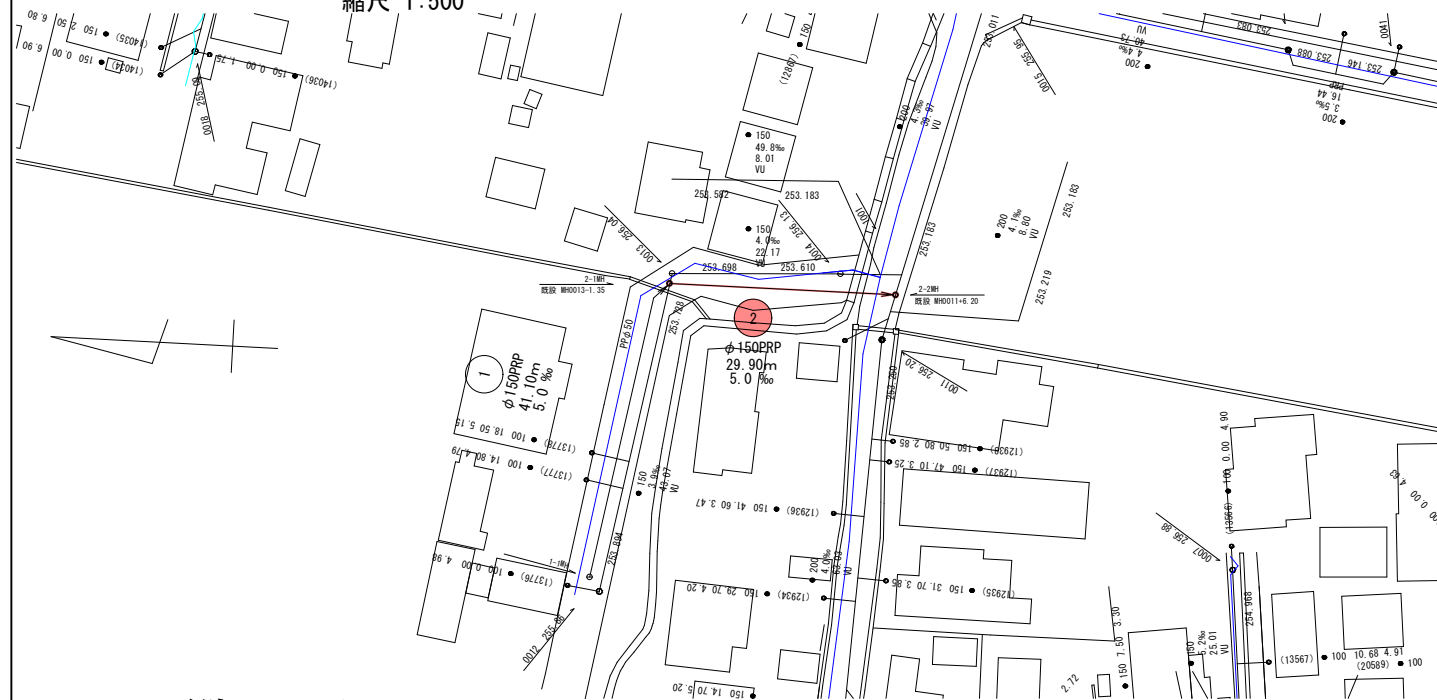


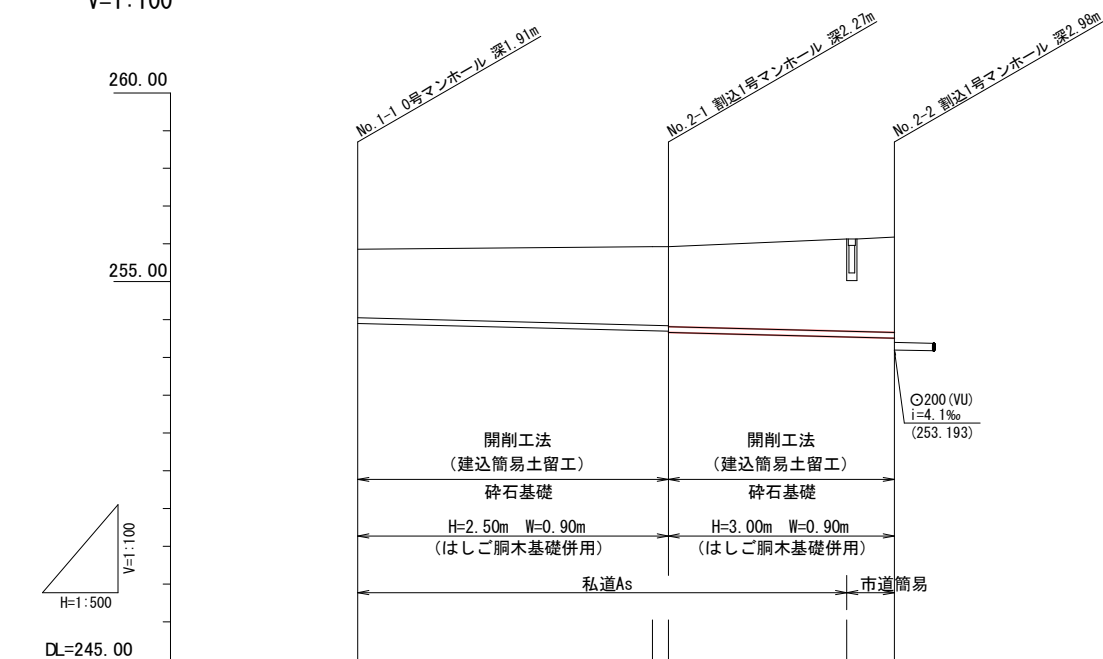
平面図

縮尺 1:500



縦断図

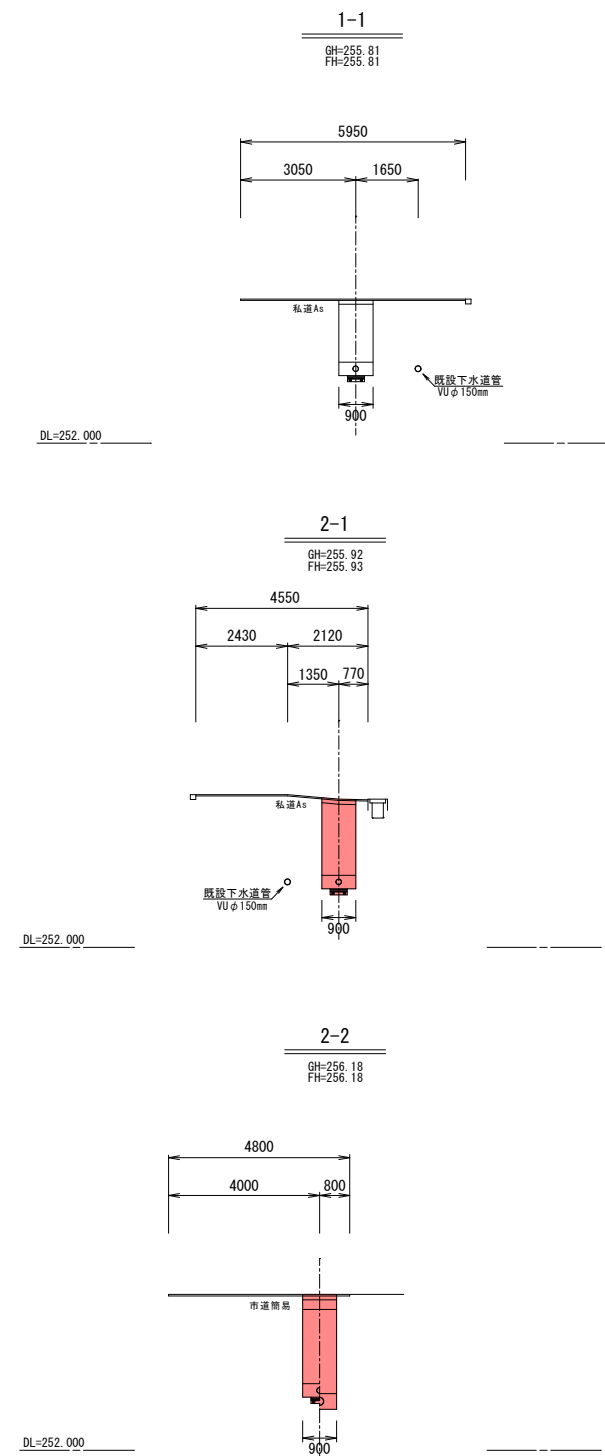
縮尺 H=1:500
V=1:100



路線名	1	2
管径	PRP φ150mm	PRP φ150mm
延長	41.10m	29.90m
勾配	5.0 ‰	5.0 ‰
計画高	255.81	255.93
地盤高	255.81	255.92
管底高	253.894	253.888
土被り	1.76	2.08
単距	0.00	39.00
マンホール番号	1-1	2-1

横断図

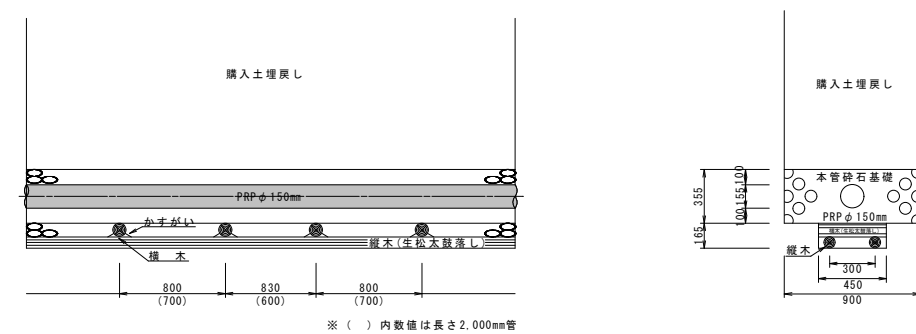
縮尺 1:100



はしご胴木基礎

縮尺 1:25

PRP φ150mm



1	2	実施
令和 7 年度	図番	1 葉 1
路線名又は河川名	公共下水道事業	
工事名	林泉寺一丁目污水管渠布設替工事	
位置	米沢市 林泉寺一丁目 地内	
平面図・縦断図・横断図	1 葉 1	
縮尺：図示	米沢市	